

# MORAVSKOSLEZSKÁ VESNICE ROKU 2007 – 2008

Krajské kolo soutěže  
Vesnice roku v Programu obnovy venkova



## MORAVSKOSLEZSKÁ VESNICE ROKU 2007 – 2008

---

Tato publikace je ohlédnutím za výsledky XIII. a XIV. ročníku soutěže Vesnice roku v Moravskoslezském kraji. Byly to přelomové ročníky co do počtu přihlášených, neboť v roce 2007 se přihlásily jen čtyři obce z kraje, díky čemuž se zdálo, že tato soutěž v našem kraji upadne do nezájmu. Naštěstí byl včas na příslušných místech, a to nejen u vedení kraje, ale také přímo adresně u vedení každé obce, připomenut její význam a přínos.

A tak se v roce 2008 zvedá účast obcí v krajském kole na číslo deset a my pevně věříme, že v dalších ročnících už nebudeme zastávat poslední místo v počtu účastněných obcí mezi všemi kraji.

V této publikaci proto nejsou zveřejněny jen oceněné obce, ale „všichni stateční“, kteří se v roce 2007 - 2008 do soutěže v Moravskoslezském kraji přihlásili.





Smyslem soutěže Vesnice roku není hodnotit nabývané stavby, které by se mohly vyjímat na stránkách mnoha časopisů a různých publikací, ani bohatství, které je na první pohled vidět. Smyslem soutěže je postihnout celkový přístup k řešení problémů v dané obci, způsob a formu plánování a realizace rozvoje ve všech oblastech života na venkově. Soutěž, její hodnocení se snaží postihnout celou škálu sociálních aspektů, přístupu ke vzdělání, stavu životního prostředí, kulturní a společenské aktivity, bydlení, zaměstnanost, ekonomický potenciál, spokojenost občanů s daným stavem atd.

Mnohaleté zkušenosti nás ujišťují, že řešení problémů rozvoje venkova má mnoho různých přístupů a podob, které vycházejí z konkrétních potřeb a možností.

Jsem přesvědčen o tom, že soutěž Vesnice roku nemá vítěze ani poraženého, i když různá ocenění jsou přidělována, byť i v posledním ročníku finančně nezanedbatelná. Soutěž umožňuje obcím prezentovat výsledky své práce a v mnohém se sdílet se svými zkušenostmi, předat je, nebo mnohé zkušenosti a inspiraci naopak načerpat.

Dovolím si vyjádřit uznání všem těm, kteří se soutěže zúčastnili a byli ochotni nechat nahlédnout do starosti i radosti života své obce, života na venkově, který má svou hodnotu tvořenou občany dané obce. Věřím, že i tato publikace bude výzvou mnoha obcím k účasti v této soutěži v příštích ročnících. Čas plyne a jsou to historicky neopakovatelné příležitosti.

Bc. Jan Tomiczek  
Předseda Krajské organizace  
Spolku pro obnovu venkova  
v Moravskoslezském kraji




Soutěž Vesnice roku v Programu obnovy venkova .....	7
Krajské kolo soutěže Vesnice roku 2007 v Moravskoslezském kraji .....	10
Krajské kolo soutěže Vesnice roku 2008 v Moravskoslezském kraji .....	11
Oceněné obce v dosavadní historii soutěže .....	12
Tabule cti 1995 - 2008 .....	14
Albrechtický .....	16
Bolatice .....	18
Bystřice .....	20
Dolní Moravice .....	22
Jistebník .....	24
Olbramice .....	26
Radkov .....	28
Ryžoviště .....	30
Řepiště .....	32
Skotnice .....	34
Spálov .....	36
Závišice .....	38



# SOUTĚŽ VESNICE ROKU V PROGRAMU OBNOVY VENKOVA

*„Obnova venkova stojí na zásadě, že vesnice má zůstat vesnicí a čerpat z toho sílu pro svůj rozvoj ...”*



*„Ze zkušeností první desítky let víme, že obnova venkova není nikdy uzavřená. Je to proces, stále přizpůsobování se společenským, hospodářským, vnějším i vnitřním změnám. Vede k celkovému přetváření a zlepšování životních podmínek obyvatel venkova. Otevírá před vesnicemi, coby nejmenšími jednotkami venkovských oblastí, opravdové možnosti rozvoje a snaží se utvářet jejich duchovní, kulturní, hospodářskou a společenskou identifikaci. Obnova vesnice je vedoucí i tvůrčí silou venkovských oblastí.“*

Erwin Pröll, čelný představitel rakouského hnutí obnovy venkova

## Cíl soutěže

Povzbudit obyvatele venkova k aktivní účasti na rozvoji svého domova, zveřejnit rozmanitost a pestrost uskutečňování programů obnovy vesnic a zároveň také upozornit širokou veřejnost na význam venkova.

## Vyhlašovatelé

Spolek pro obnovu venkova ČR  
Svaz měst a obcí ČR  
Ministerstvo pro místní rozvoj ČR  
Ministerstvo zemědělství ČR

## Spolupracující úřady a organizace

Kancelář prezidenta ČR, Ministerstvo životního prostředí ČR, Ministerstvo kultury ČR, Společnost pro zahradní a krajinářskou tvorbu, Svaz knihovníků a informačních pracovníků, Folklorní sdružení ČR.

## Organizace soutěže

Soutěž je organizována ve dvou kolech – krajském a celostátním. Do celostátního kola postupuje za každý kraj vždy maximálně jedna obec, které byla udělena Zlatá stuha v krajském kole.

## Jak vypadá výběr vesnice roku?

Hodnotitelská komise navštíví postupně všechny přihlášené obce, které v řádném termínu podají přihlášky. V průběhu prohlídek je pořízena fotodokumentace. Každá obec má k dispozici minimálně 90 minut pro své představení. Zástupci obcí mají možnost přiblížit své rozvojové dokumenty, investiční záměry, úspěšné realizace, spolkovou činnost, péči o zeleň v obci a krajinu, přístup k informačním technologiím, spolupráci obce se zemědělskými subjekty.



## Krajské kolo soutěže

Zlatá stuha - vítěz krajského kola postupující do celostátního kola  
 Modrá stuha - za společenský život  
 Bílá stuha - za činnost mládeže  
 Zelená stuha - za péči o zeleň a životní prostředí  
 Oranžová stuha - za spolupráci obce a zemědělského subjektu

## Krajská hodnotitelská komise může dále udělit:

Diplom za vzorné vedení obecní knihovny  
 Diplom za vzorné vedení kroniky  
 Diplom za rozvíjení lidových tradic  
 Diplom za kvalitní květinovou výzdobu v obci (Fulínova cena)  
 Mimořádné ocenění za péči o kulturní dědictví

## Celostátní kolo soutěže

V rámci celostátního kola jsou vyhodnoceny první tři místa a vítěz soutěže se stává nositelem titulu Vesnice roku. Vítěz celostátního kola soutěže postupuje do soutěže Evropské pracovní společnosti pro rozvoj venkova a obnovu vesnice. Obce oceněné Zelenou stuhou dále postupují do celostátního kola, kde budou hodnoceny odbornou komisí tvořenou zástupci ministerstva životního prostředí a Společností pro zahradní a krajinářskou tvorbu. Obec s nejlepší péčí o životní prostředí a zeleň v obci a okolní krajině získá titul Zelená stuha České republiky. Vítěz Zelené stuhy České republiky postupuje do evropské soutěže v péči o zeleň a životní prostředí Entente Florale.

Obce oceněné Oranžovou stuhou dále postupují do celostátního kola, kde budou hodnoceny odbornou komisí tvořenou zástupci ministerstva zemědělství. Tato komise vyhodnotí nejlepší obec, které bude udělena Oranžová stuha České republiky.

Knihovny obcí oceněných diplomem v krajských kolech soutěže Vesnice roku jsou Svazem knihovníků a informačních pracovníků (SKIP) zpravidla nominovány na cenu Knihovna roku, která je udělována jako státní ocenění v oblasti kultury.

Folklorní sdružení ČR vyhodnotí a ocení „Putovním pohárem FoS ČR“ obec s nejvýraznějším programem dlouhodobé péče o místní lidé tradice z řad obcí oceněných diplomem za rozvíjení lidových tradic nebo zlatou stuhou.

## Podmínky soutěže v roce 2008

Do soutěže se obec hlásí vždy jako celek, včetně všech svých místních částí. Soutěže se mohou zúčastnit všechny obce vesnického charakteru, které mají maximálně 5 250 obyvatel a které mají zpracován vlastní program obnovy vesnice. Tento limit obyvatel je dán, a zaokrouhlen, počtem obyvatel největší obce v České republice bez statutu města a městyse k 31. 12. 2007. To je také jeden z hlavních rozdílů oproti roku 2007, kdy se soutěže nemohly zúčastnit obce se statutem města a městyse.

Do soutěže Vesnice roku 2008 se v České republice přihlásilo 309 obcí - nejvíce ze středních Čech (49) a Královéhradeckého a Olomouckého kraje (po 32), nejméně z Moravskoslezského (10) a Plzeňského (16) kraje.

## Návrh finanční odměny oceněných obcí v roce 2008 v tis. Kč:

1. místo . . . . .	2 000
2. místo . . . . .	1 900
3. místo . . . . .	1 800
zlaté stuhy . . . . .	1 000
modrá stuha . . . . .	.600
bílá stuha . . . . .	.600
zelená stuha . . . . .	.600
oranžová stuha . . . . .	.600

Jednotlivé obce mají různý přístup k soutěži, některé se zúčastňují každoročně, sbírají postupně zkušenosti a úspěchy v regionálních kolech, jiné se naopak do soutěže zapojují, až když své výsledky v Programu považují za dostatečné pro získání alespoň některého ocenění.

Tato publikace by měla být pomůckou a inspirací pro ty obce, které se soutěže zatím neúčastnily, i pobídkou pro ty, které to již zkusily, ale dosud nezískaly ocenění.



# KRAJSKÉ KOLO SOUTĚŽE VESNICE ROKU 2007 V MORAVSKOSLEZSKÉM KRAJI

Do XIII. ročníku soutěže Vesnice roku 2007 se za Moravskoslezský kraj přihlášily celkem 4 (!) obce: Dolní Moravice, Olbramice, Ryžoviště, Závašice.

## Komise pracovala ve složení:

Předseda komise: Ing. Šárka Fabiánová, místostarostka obce Petřvald  
Martin Krupa, starosta obce Mikolajice  
Jana Bartošková, Moravskoslezský kraj, Krajský úřad, odbor regionálního rozvoje  
Ing. Iva Škrovová, zástupce Společnosti pro zahradní a krajinářskou tvorbu  
Ing. Dalibor Dvořák, zástupce Svazu měst a obcí, starosta obce Stará Ves nad Ondřejnicí  
Dušan Lederer, zástupce Spolku pro obnovu venkova, starosta obce Větrkovice  
Mgr. Jana Leparová, zástupce Svazu knihoven  
Marta Lapčíková, zástupce MŽP, Odbor výkonu státní správy IX  
Ing. Miroslav Kopečný, MMR ČR, regionální pracoviště NUTS II Moravskoslezsko

## Slovo předsedkyně komise:

19. června 2007 jsme se spolu s dalšími osmi kolegy rozjeli do čtyř obcí, přihlášených v našem kraji do soutěže Vesnice roku. Jako tradičně se soutěže zúčastnila obec Ryžoviště, vedená charismatickou paní starostkou, kolem níž se točí veškerý život v obci. Z podhůří Jeseníků bojovala v soutěži Obec Dolní Moravice, kde jsme obdivovali dva roky fungující Dům pokojného stáří a velké investice do ochrany přírody a krajiny v údolní nivě řeky Moravice. Jako úplný nováček se do soutěže přihlásila obec Olbramice, která byla do r. 1980 součástí Klimkovic. Obec velmi mile překvapila, hlavně nás zaujalo fungování školy a plány na její rekonstrukci, která již započala a měla by vyvrcholit zřízením integrovaných tříd pro děti s mentálním postižením. Nám nejbližší účastník byla obec Závašice s velmi bohatým spolkovým a sportovním životem v obci a podporou lidových tradic.



Hodnocení proběhlo ve vzácné shodě, takřka jednohlasně byly komisí zvoleny vesnicí roku 2007 Závašice, a těsně za nimi nováček, obec Olbramice.

Slavnostní vyhlášení vítěze soutěže se konalo v Závašicích 18. srpna 2007 při obecních dožínkách. Slavnosti se zúčastnil z jednoho z vyhlásovatelů soutěže, ministerstva pro místní rozvoj, pan ministr Jiří Čunek, ocenění obci předal hejtman Moravskoslezského kraje Evžen Tošenovský. K úspěchu mu poblahopřáli za ministerstvo zemědělství ředitelka odboru koncepcí Zdena Zemanová, která zároveň předala dopis od ministra Gandaloviče.

Ing. Šárka Fabiánová  
Místostarostka obce Petřvald

# KRAJSKÉ KOLO SOUTĚŽE VESNICE ROKU 2008 V MORAVSKOSLEZSKÉM KRAJI

Do XIV. ročníku soutěže Vesnice roku 2008 se za Moravskoslezský kraj přihlásilo celkem 10 obcí: Albrechtčický, Bolatice, Bystrice, Dolní Moravice, Jistebník, Radkov, Ryžoviště, Skotnice, městys Spálov, Řepiště.

Hodnocení provedla krajská komise ve dnech 3. – 5. 6. 2008 a určila toto pořadí v krajském kole soutěže:

1. místo – obec Bolatice, okres Opava
2. místo – obec Skotnice, okres Nový Jičín
3. místo – obec Ryžoviště, okres Bruntál

## Komise pracovala ve složení:

Předseda komise: Martin Krupa, starosta obce Mikolajice  
Místopředseda: Zdeněk Vajda, starosta obce Závašice  
Ing. Iva Škrovová, zástupce Společnosti pro zahradní a krajinářskou tvorbu  
Ing. Dalibor Dvořák, zástupce Svazu měst a obcí, starosta obce Stará Ves nad Ondřejnicí  
Bc. Jan Tomiczek, zástupce Spolku pro obnovu venkova, starosta obce Třanovice  
Bc. Marie Šedá, Moravskoslezská vědecká knihovna v Ostravě  
Ing. Ladislav Bittner, Mze ČR, ředitel ZA Opava  
Ing. arch. Marie Bartošová, MK ČR, Národní památkový ústav Ostrava  
Ing. Bc. Roman Honeš, Moravskoslezský kraj, Krajský úřad, Ostrava  
Ing. Miroslav Kopečný, MMR ČR, regionální pracoviště NUTS II Moravskoslezsko

## Slovo předsedy komise:

„Členové komise při hodnocení spolu strávili přes 30 hodin. Ujeli jsme okolo 600 km a v tom letošním horku to bylo docela náročné. Hodnocení bylo obtížné, protože všechny obce se již dotáhly na nějaký standard a liší se jen ve velmi úzkém pásmu. Snažili jsme se proto hodnotit nejen jak obec vypadá, co dokázala, ale jak spolupracuje, podporuje a aktivizuje své občany, potažmo složky, kterými jsou členy.

Diskuse byla dlouhá a komise se po vyjasnění argumentace jednotlivých členů myslím vcelku jednotně dohodla na pořadí a výsledcích soutěže. I když při hodnocení této soutěže má každý člen komise na starosti jinou oblast života a práce ve vesnici, nelze se zabývat jen touto úzkou specializací, ale je potřeba vidět danou obec z celkového nadhledu. Samozřejmě největším oříškem bylo vy-



pořádat se s velkými rozdíly ve velikosti obcí, které se do soutěže přihlášily. Je opravdu velice těžké hodnotit Bolatice, které mají přes 4000 obyvatel a např. Albrechtčický, které jich mají do 1000. Navíc každá obec si ze své historie tahá jako kouli na noze nějaké ty hříchy minulosti, které se mnohdy, ač se o to starostové a zastupitelé snaží, nedaří úplně zamaskovat.









Chtěl bych poděkovat celé komisi za projevenou profesionalitu, a za ochotu obětovat mnohdy i svůj volný čas bez nároku na jakoukoliv odměnu. Pro mě to byly tři dny inspirací, jiných pohledů na tutéž problematiku, setkání s lidmi, pro které není slovo „OBEC“ jen místem kde bydlí, ale místem kde žijí společně se svou komunitou lidí zvanou obec, a jsou pro ni ochotni pracovat více než jim ukládají jejich povinnosti. Díky.“

Martin Krupa  
starosta obce Mikolajice

V roce 2008 se poprvé zapojilo do podpory soutěže vedení Moravskoslezského kraje příspěvkem v částce 0,5 mil Kč určeným pro první tři oceněné obce v kraji.

# OCENĚNÉ OBCE MORAVSKOSLEZSKÉHO KRAJE V DOSAVADNÍ HISTORII SOUTĚŽE

## Seznam ocenění:

-  zlatá stuha - vítěz krajského kola, který postoupí do celostátního kola
-  modrá stuha - za společenský život
-  bílá stuha - za činnost mládeže
-  zelená stuha - za péči o zeleň a životní prostředí
  
-  modrý diplom (od r. 2000) - za vzorné vedení obecní knihovny
-  zelený diplom (od r. 2004) - za rozvíjení lidových tradic
-  hnědý diplom (od r. 2004) - za vzorné vedení kroniky
-  fialový diplom (od r. 2004) - za kvalitní květinovou výzdobu

## Ocenění v rámci kraje za rok 1995

- Bystřice nad Olší - zlatá stuha
  - Hodslavice - zlatá stuha
  - Bernartice nad Odrou - modrá stuha
- Obce Bystřice a Hodslavice získaly také III. místo v celostátním kole soutěže.

## Ocenění v rámci kraje za rok 1996

- Albrechtický - zlatá stuha
- Uhlířov - zlatá stuha
- Město Albrechtice - zelená stuha

## Ocenění v rámci kraje za rok 1997

- Slatina - zlatá stuha
  - Hukvaldy - modrá stuha
  - Třanovice - bílá stuha
- Obec Slatina získala také III. místo v celostátním kole soutěže.

## Ocenění v rámci kraje za rok 1998

- Hukvaldy - zlatá stuha
  - Třanovice - modrá stuha
  - Pržno - bílá stuha
  - Dolní Moravice - zelená stuha
- Obec Hukvaldy získala také II. místo v celostátním kole soutěže.

## Ocenění v rámci kraje za rok 1999

- Bolatice - zlatá stuha
- Dolní Moravice - zelená stuha
- Závišice - bílá stuha

## Ocenění v rámci kraje za rok 2000

- Stonava - zlatá stuha
  - Město Albrechtice - modrá stuha
  - Janov - zelená stuha
  - Závišice - bílá stuha
  - Bernartice nad Odrou - zelená stuha
  - Třanovice - modrý diplom
- Obec Stonava získala také III. místo v celostátním kole soutěže.

## Ocenění v rámci kraje za rok 2001

- Stará ves nad Ondřejnicí - zlatá stuha
- Dívčí hrad - bílá stuha
- Janov - modrá stuha

## Ocenění v rámci kraje za rok 2002

- Hukvaldy - zlatá stuha
- Bořetice - bílá stuha
- Slatina - bílá stuha
- Štítina - modrá stuha

## Ocenění v rámci kraje za rok 2003

- Skotnice - zlatá stuha
- Lhotka - modrá stuha
- Uhlířov - bílá stuha
- Bolatice - modrý diplom

## Ocenění v rámci kraje za rok 2004

- Štítina - zlatá stuha
  - Závišice - bílá stuha
  - Sedlnice - modrý diplom
  - Metylovice - fialový diplom
  - Těškovice - zelený diplom
- Obec Štítina získala také III. místo v celostátním kole soutěže.

## Ocenění v rámci kraje za rok 2005

- Petřvald - zlatá stuha
- Obec Petřvald získala také II. místo v celostátním kole soutěže.

## Ocenění v rámci kraje za rok 2006

- Mikolajice - zlatá stuha
- Ryžoviště - bílá stuha
- Albrechtický - modrý diplom
- Bernartice nad Odrou - zelený diplom
- Třanovice - zelený diplom

## Ocenění v rámci kraje za rok 2007


- Závišice - zlatá stuha
- Vzhledem k počtu přihlášených obcí hodnotitelská komise vyhlásila pouze vítěze krajského kola.

## Ocenění v rámci kraje za rok 2008

- Bolatice - zlatá stuha
- Spálov - modrá stuha
- Radkov - bílá stuha
- Bystřice - diplom za práci s mládeží a rozvoj přeshraniční spolupráce
- Řepiště - modrý diplom
- Albrechtický - diplom za péči o kulturní dědictví a rozvoj společenského života v obci
- Jistebník - diplom za podporu rozvoje umělecké činnosti v obci
- Spálov - hnědý diplom
- Dolní Moravice - diplom za podporu rozvoje cestovního ruchu

## TABULE CTI

### Krajské kolo soutěže Vesnice roku v Moravskoslezském kraji – zlatá stuha




1995  
Bystřice

1995  
Hodslavice

1996  
Albrechtičky

1997  
Slatina



1998  
Hukvaldy

1999  
Bolatice

2000  
Stonava

2001  
Stará Ves nad Ondřejnicí



2002  
Hukvaldy

2003  
Skotnice

2004  
Štítina

2005  
Petřvald




2006  
Mikolajice

2007  
Závišice

2008  
Bolatice

## Vesnice roku České republiky



1995 III. místo  
Bystřice

1995 III. místo  
Hodslavice

1997 III. místo  
Slatina

1998 II. místo  
Hukvaldy



2000 – III. místo  
Stonava

2004 III. místo  
Štítina

2005 II. místo  
Petřvald

Dolní Moravice - laureát účasti v soutěži – 8 x :  
1995, 1998, 1999, 2000, 2002, 2003, 2007, 2008



# Albrechtický



**A**lbrechtický se rozkládají na pravém břehu Odry v Chráněné krajinné oblasti Poodří. Obec sousedí s letištěm Mošnov, které se zčásti nachází v jejím katastru. Albrechtický patří k nejstarším obcím v okolí a první dochovaná písemná zmínka o nich je z roku 1411. Tehdy podléhaly hradu Štramberskému, což trvalo až do roku 1481. Poté obec vlastnil Beneš z Hustopeč a od 16. století připadla nově zřízenému panskému sídlu v Nelhubli (nynější Nová Horka, část Studénky). Mezi nejvýznamnější vlastníky patřila hrabata Vetterové z Lilie, kteří v roce 1660 panství zakoupili a drželi jej až do roku 1945. V 70. letech 19. stol. pak byla u místního kostela postavena jejich rodinná hrobka.

Albrechtický patřily ve středověku k nejzámožnějším obcím v okolí. Bylo to období jejich mimořádného rozvoje – „zlatého věku“. Tento fakt však bohužel, tak jako v mnoha jiných obcích, výrazně změnila třicetiletá válka.



Obec byla do roku 1925, kdy k ní byla připojena Nová Horka, samostatná.

Od roku 1975 se stala částí Studénky a v roce 1990 se opět osamostatnila.

V roce 1955 započala i na katastru Albrechtický výstavba nového ostravského letiště, což značně ovlivnilo život v obci, která přišla mimo jiné i o ornou půdu.

Zdejší obyvatelé se od počátku živili převážně zemědělstvím a v historických záznamech je uvedeno, že se tu v roce 1918 hospodařilo na ploše 327 ha. V 70. – 80. letech minulého století pracovaly již dvě třetiny obyvatel v průmyslu, a to většinou v podnicích Tatra Kopřivnice a Vagónka Studénka. Dnes její obyvatelé dojíždějí za prací např. do Ostravy, Příboru, Kopřivnice a Nového Jičína. V samotných Albrechtických se rozvíjí především drobná podnikatelská činnost a působí zde např. firma Miramo, s.r.o., která se specializuje na telekomunikační a datové sítě.

Spolková činnost v obci je poměrně bohatá. Působí zde např. ochotnické divadlo, které bylo založeno již v roce 1893, dále Junák, jehož činnost byla v roce 1990 opět obnovena, Sokol, Sbor dobrovolných hasičů (založený v r. 1884), Rybářský spolek, Svaz zahrádkářů a také Občanská sdružení Albert a Ostříž. Díky aktivitám těchto organizací se ve spolupráci s obecním úřadem koná řada společenských akcí, jako jsou plesy, oslava Dne matek, rybářské soutěže, turnaj v házené, „Neckýada“, volejbalové turnaje, dýňová diskotéka a další.


Albrechtický jsou obklopeny lesy. Poblíž obce se nacházejí rybníky, které spolu s přilehlým lesem tvoří zajímavé biologické společenstvo se vzácnými chráněnými druhy flóry a fauny, které je také útočištěm vodního a bahenního ptactva.

V rámci programu obnovy venkova byla provedena rekonstrukce posledního roubeného domu z roku 1896, který je dnes sídlem informačního centra a muzea. V obci najdeme také



Účast - 1996, 2006, 2008

Stuha - 1996  2008 

Diplom - 2006 



významný mariánský sloup z první pol. 19. století, který byl zapsán do seznamu chráněných památkových objektů. Výraznou dominantou obce je kostel sv. Mikuláše z roku 1892. V roce 1787 byla postavena školní budova, kde učili i předkové Leoše Janáčka – Jiří Janáček (1799 – 1842) a jeho syn Vincenc (1842 – 1886). V roce 1964 jim byla na budově školy odhalena pamětní deska. Mezi významné rodáky patří také papežský prelát Msgre. P. Antonín Huvar, který zde mj. založil skautské hnutí.

Obec je atraktivním místem pro turisty především díky krásnému přírodnímu okolí, prochází tudy významná cyklotrasa č. 5 Jantarová stezka, ke sportovním aktivitám slouží mimo jiné i nové minigolfově a dětské hřiště. Turisté se mohou ubytovat v ubytovně Kotvice, provozované obcí.

Pro realizaci svých rozvojových projektů získala obec v letech 2001 – 2007 dotace ve výši 6,5 mil Kč.

Rozloha katastrálního území 393 ha

Počet obyvatel cca 688

[www.albrechticky.cz](http://www.albrechticky.cz)




# Bolatice



**T**ato starobylá slezská obec leží v jižní části Hlučínské pahorkatiny, necelých 6 km severovýchodně od města Kravaře a také nedaleko hranic s Polskem. Součástí obce je osada Borová (dříve Heneberky), založená 3. 6. 1786 Eugenem a Aloisem Henne, svobodnými pány z Henneberku. K Bolaticím byla pak připojena 15. listopadu 1893.

Osídlení území dnešní obce započalo již 4 500 – 2 500 let př. n. l., což prokázaly archeologické nálezy. V této oblasti je také doložen lid popelnicových polí z období 1000 – 700 let př. n. l.

První dochovaná písemná zmínka o obci se pak objevuje v dopise papeže Inocence IV. z roku 1250, ve kterém odkazuje území Bolatic cisterciáckému klášteru na Velehradě. Zajímavostí je, že v roce 1682 pravděpodobně navštívil Bolatice při svém tažení na pomoc Vídní polský král Jan III. Sobieský.



Obec měla spletitou historii. V roce 1742 připadla Prusku, roku 1920 se stala součástí Československa, od roku 1938 pak náležela Německu a teprve od roku 1945 se stala natrvalo součástí ČSR. Během 2. světové války byla větší část obce zničena, a proto byly všechny zdejší domy znovu postaveny nebo rekonstruovány. Z původní zástavby se tudíž zachovalo jen několik objektů.

V současnosti zde působí akciová společnost Lanex, kde je zaměstnáno přes 800 pracovníků, a také zemědělská společnost Opavice a. s., která obhospodaruje kolem 627 ha polí. V obci se dále

rozvíjí drobné podnikatelské aktivity. Významnou investiční akcí byla výstavba průmyslové zóny o rozloze cca 16 ha.

V Bolaticích působí přes 20 spolků a organizací, jako např. Spolek pro obnovu vesnice, Sbor dobrovolných hasičů, soubor Burianky, Fotbalový klub Sokol Bolatice, Klub stolního tenisu, Český svaz zahrádkářů, Český svaz chovatelů včel, Svaz chovatelů holubů, Myslivecká společnost Křeménky, Slezsko – německý svaz, Turisti a horolezci, a další.

Součástí místního kulturního domu je také kinosál. V obci probíhá řada akcí, mezi něž patří např.: Rozloučení s masopustem, Vítání jara, Stavění a Kácení máje, Myslivecká a Hasičská slavnost, Country festival, Bolatické dožínky, Štrassenfest na Borové, Den strašidel, Koledy ve skanzenu apod.


Významnou památkou je kostel z roku 1703, který byl zasvěcen polskému patronovi sv. Stanislavu, zřejmě na paměť návštěvy polského krále.

V letech 1724 – 1729 byl vystavěn raně barokní zámek s kamenným portálem, který tu postavili cisterciáci původně pro důstojné bydlení proboštů. Zámek prošel celkovou rekonstrukcí a v současnosti zde sídlí obecní úřad. Ve stejném období nechali cisterciáci postavit také kapli Panny Marie a posléze menší barokní kapli sv. Jana Nepomuckého.



Účast – 1999, 2003, 2008

Stuha – 1999  2008 

Diplom – 2003 

V roce 2002 byl v Bolaticích založen Skanzen lidových tradic a řemesel (lidová tvorba zachycující život v obci před 70 a více lety).

V letech 1674 – 1694 působil v obci jako administrátor fary a statku frýdecký rodák Kristián Bohumír Hirschmenzel, jeden z našich předních spisovatelů baroka.

Narodil se zde také významný německý dramatik a publicista August Scholtis (1901 – 1969).

V Bolaticích je mj. možno navštívit víceúčelovou sportovní halu, horolezeckou stěnu, sportovně - rekreační areál s bazény, saunou, fitnesscentrem a restaurací. Obcí prochází také naučná stezka a několik cyklostezek.

V roce 2005 získaly Bolatice ocenění za internetové stránky [www.bolatice.cz](http://www.bolatice.cz) v soutěži „Objev roku“ v kategorii „Laureáti“ za dlouhodobě vysokou úroveň.

V průběhu let 1999 – 2008 získala obec na realizaci svých rozvojových projektů dotační částku cca 100 mil Kč.

Rozloha katastrálního území 1329 ha

Počet obyvatel cca 4279

[www.bolatice.cz](http://www.bolatice.cz)



# Bystrice

Účast - 1995, 2008

Stuha - 1995 2008




**P**odhorská obec leží na soutoku řek Olše, Hlučové a Kopytné a je vzdálena 5 km jihovýchodně od průmyslového města Třince. Bystrice je ze všech stran obklopena beskydskými vrchy.

Byla založena pravděpodobně ve 14. stol., o čemž svědčí také opis latinsky psaného dokumentu z roku 1423, jímž těšínský kníže potvrzuje prodej bystrického fojtství.

Svůj název získala obec zřejmě od „bystré“ horské vody říčky Hlučové.

Bystrice je typickou podhorskou obcí s rozptýlenou zástavbou. Poloha obce na česko-slovensko-polském pomezí má specifický vliv také na kulturní a společenský život. Jako společenský a kulturní sál slouží po úpravách místní Kino Bystrice. Další sportovně-kulturní akce jsou realizovány v prostorách česko-polské základní školy a upraveném areálu PZKO. Mezi pořádané akce patří např. mezinárodní sochařské bienále, výstavy, dětská pěvecká soutěž Bystrický slaviček, žákovská sportovní utkání regionálního charakteru, jako např. Vánoční laťka, Sportovní hry, Florbalové utkání a Mezinárodní Bystrický pohár.



Již tradičně jsou pořádány obecní akce jako Májová veselice, Den obce Bystrice, setkání s Mikulášem a další. Lidové tradice jsou udržovány především díky dvěma folklórním souborům Bystrzyca a Łączka a školní pěvecký soubor CRESCENDO reprezentuje obec doma i v zahraničí. Informovanost o kulturním a společenském dění i o obecních záležitostech je zajištěna místním televizním vysíláním.

Vynikajícími výsledky se může pochlubit také místní sportovní centrum, které je členem Českého svazu moderního pětiboje a ČSTV. Jeho základnou je Sportovní centrum Bystrice (SCB). Mladí členové jsou držiteli mnoha titulů Mistr ČR všech kategorií do 18 let a také medailů z mistrovství Evropy mládežnických kategorií. Bronzového medailového úspěchu dosáhla chlapecká štafeta v polské Lodži, kde se v roce 2006 konalo mistrovství Evropy v moderním pětiboji osmnáctiletých.

Velký důraz je v obci kladen na využití volného času mládeže. V domě dětí a mládeže pracuje 34 zájmových kroužků. DDM organizuje pro děti táborové pobyty, přehlídky, závody, výstavy, názorné ukázky starých řemesel aj.

Dokladem toho, že obec myslí i na starší občany, je Dům s pečovatelskou službou Senior, postavený v roce 2003, podstatná část nákladů byla kryta z prostředků Státního fondu rozvoje bydlení při ministerstvu pro místní rozvoj.

V roce 1999 byla v obci dokončena dostavba česko-polské základní školy s tělocvičnou a halou, která má mezinárodní rozměry pro házenou. Jsou tu také dva squashové kurty, sauna, solárium a bufet. Od roku 2002 je i pro veřejnost zpřístupněn krytý bazén s mnoha atrakcemi. Ve venkovním sportovním areálu je hřiště s umělým trávníkem a umělá běžecká dráha.



Dominantou obce jsou dvě chráněné kulturní památky. Původní dřevěný kostel ze 16. století byl rozebrán, a na jeho místě byl v roce 1899 postaven rovněž dřevěný katolický kostel Povýšení sv. Kříže. Evangelický kostel v klasicistním stylu pochází z let 1811 - 1817, věž byla přistavěna až po roce 1848.

Krásné přírodní prostředí podhorské krajiny dotváří výjimečná fauna. Ve vodách horské řeky Hlučové můžete v okolí je mnoho zajímavých turistických i cyklistických tras. Např. na východě vévodí údolí vrchol Velké Čantoryje (994 m) s rozhlednou a krásným výhledem do údolí Wisły a Ustronie v Polsku.

Obec Bystrice získala v letech 2001 - 2007 na své rozvojové projekty dotace ve výši 116 mil Kč.



Rozloha katastrálního území 1609 ha  
Počet obyvatel cca 5198  
[www.bystrice.cz](http://www.bystrice.cz)



# Dolní Moravice

Účast - 1995, 1998, 1999, 2000, 2002, 2003, 2007, 2008

Stuha - 1998 1999



Obec leží v Chráněné krajinné oblasti Jeseníky a je jednou z nejvýše položených obcí v regionu. Písemně je zmiňována již v roce 1258, kdy náležela k panství Sovinec. Zdejší obyvatelé nevykonávali roboty, ale platili raději poplatky, což si v roce 1573 vymohli u Jana z Boskovic. Evidence těchto poplatků je zaznamenána ještě v urbáři z roku 1609.

První škola byla založena již roku 1599. V roce 1658 pak působil v obci farář a děkan Kryštof Alois Lautner, který byl jednou z obětí známých inkvizičních procesů na Šumpersku.



Obyvatelé se živili převážně zemědělstvím. Zajímavostí však je, že v 17. stol. se v obci vyráběla také děla. V roce 1712 tu byla papírna, pila a olejna. V Dolní Moravici se nachází důlní komplex, ve kterém se těžilo do hloubky 100 m. Jedná se o největší historický důlní komplex na těžbu stříbrnosného galenitu na severní Moravě. Kromě třicetileté války postihlo obyvatele několik dalších pohrom. Byla to např. povodeň v roce 1713, dále pak morová epidemie v letech 1713 - 1715 a 5. července 1916 zasáhla obec silná větrná smršť, spojená s krupobitím.

Součástí obce je také část Horní Moravice, která byla k obci připojena v roce 1949, a Nová Ves, která je její součástí od roku 1961.

Dosud se zde udržují některé tradice, jako je např. Stavění a Kácení máje, velikonoční pomlázky, pálení čarodějnic, dětské dny, otvírání a zamykání studánek, vánoční bohoslužby apod. Středisko jezdeckého sportu Hamříkova stáj pořádá ve spolupráci s obecním úřadem parkurové závody (O velikonoční vajíčko, O pohár obce, O pohár Hamříkovy stáje, Hon na lišku apod.). Ve středisku SKP Olomouc - Nová Ves jsou pravidelně pořádány lyžařské běžecké závody a biatlon. Do dění v obci jsou aktivně zapojeny také spolky a organizace jako např. Dobrovolný svaz hasičů a Tělovýchovná jednota Sokol.

Významnou kulturní památkou je kostel svatého Jakuba z roku 1351. Jeho součástí je renesanční kněžiště a věž z roku 1593. Dokladem barokní sochařské práce je pilíř Svaté Trojice z roku 1572. V obci najdeme také sochu Immaculaty z roku 1764 a most švédského typu. Ukázkou lidové architektury z pol. 19. stol. je dům č.p. 17.

Roste tu rovněž několik chráněných stromů, jako kupř. jasan ztepilý, jírovec maďal a lípa srdčitá. Turistům i místním slouží ke koupání vodní plochy dvou rybníků, kde je i možnost rybolovu. V obci se lze ubytovat v rekreačních objektech na 360 lůžkách. Obcí prochází také cykloturistická trasa.

Ke sportování slouží fotbalové hřiště, 4 volejbalová a 3 tenisová hřiště, víceúčelové hřiště FUNNY SPORT. Zabavit se můžete bow-



lingem nebo návštěvou vinného sklepa. V zimě jsou k dispozici lyžařské vleky, sedačková lanovka, běžkařské tratě se střelnici a také kluziště.

Obec získala na rozvojové projekty v letech 2001 - 2007 dotace ve výši 2,35 mil Kč.

Rozloha katastrálního území 2221 ha  
Počet obyvatel cca 416  
[www.address.cz/dolnimoravice](http://www.address.cz/dolnimoravice)



# Jistebník

Účast - 2008



Obec Jistebník se rozkládá v rovině oderské nivy v blízkosti Ostravy při železniční trati Přerov-Bohumín v kouzelné Chráněné krajinné oblasti Poodří. První písemná zmínka o Jistebníku je z roku 1373 a vznik obce je svázán s rybníčním hospodařením. Na katastru obce je celkem 31 rybníků. Mezi nejznámější Jistebnické rybníky patří např. Kukla, Prošňák, Oderský, Křivý, Bezruč (75 ha).

K rybníkářství se pojí také farní kostel – kulturní památka, jehož základní kámen byl položen v roce 1808 a v roce 1812 byl zasvěcen sv. Petru a Pavlu, patronům rybářského cechu. Národní kulturní památkou je budova Českých drah, která byla dokončena v roce 1902. Před budovou obecního úřadu se nachází pomník s pamětní deskou „T.G. Masaryk – čestný občan obce Jistebník“.

Jistebník žije bohatým společenským a sportovním životem. Udrží se staré tradice a vznikly i nové. Za všechny zmíníme: pochování basy, letní slavnost Jistebničané baví Jistebník, Festival Poodří Františka Lýska (dětský sborový zpěv), a zčásti mezinárodní festival dechových hudeb. V obci působí dechové orchestry ASH – Dechový orchestr mladých a Jistebnická 13, které se účastní mnoha koncertů, festivalů a soutěží. Svá pravidelná představení má také loutkové a ochotnické divadlo.



Jistebník a jeho okolí se stalo vyhledávanou rekreační oblastí stále většího počtu turistů pěších i cyklistů, kteří se vydávají po cyklotrasách Jantarová stezka, Radegast a okruh Kravaňsko.

Obec Jistebník je členem Regionu Poodří, Sdružení obcí Bílovecka a je zapojena do MAS Regionu Poodří.

V letech 2001 – 2007 obec získala dotace v hodnotě 1,6 mil Kč.

Rozloha katastrálního území 1587 ha

Počet obyvatel cca 1489

[www.jistebnik.cz](http://www.jistebnik.cz)



Svaz dobrovolných hasičů Jistebník odvádí příkladnou práci s mládeží. Tělovýchovná jednota Jistebník se čtyřmi fotbalovými mužstvy, chovatelé, včelaři a myslivci, ti všichni se účastní a pomáhají organizovat mnoho společných akcí. Sportovní specialitou je prvoligový futsalový oddíl CC Jistebník, který vzorně reprezentuje obec.

Děti a mládež v Jistebníku jsou zapojovány do komunitního plánování a nestydí se přednést své názory a přání. Na základě jejich návrhu se realizuje návštěv Jistebnických zpěváčků a byly zde také realizovány dvě dětská hřiště a skatebike park.

# Olbramice

Účast - 2007



Obec je položena v krásné, zvlněné krajině, v blízkosti jodových sanatorií v Klimkovicích-Hýlově. Nachází se v předhůří Vítkovské pahorkatiny, východní části Nízkého Jeseníku. Hranice katastru tvoří říčky Setina a Polančice na jejímž pravém břehu se obec rozkládá. Začíná zde přírodní park Oderské vrchy.

Dochovaná první písemná zmínka o Olbramicích je z roku 1377. Osadou Olbramic jsou od roku 1850 Janovice. Vznikly kolonizací před rokem 1667, byly součástí panství bravantického, kam byly také až do vzniku olbramické kuracie přiřazeny. Obě obce pak byly v roce 1980 připojeny ke Klimkovicím. V roce 1994 se Olbramice spolu s osadou Janovice opět osamostatnily.

Roku 1750 bylo v Olbramicích přistoupeno ke stavbě původně dřevěného gotického kostela společně s obcí Zbyslavice. Obec se dohodly, že kostel bude postaven mezi dnes již památnými lípami. Kostelík sv. Bartoloměje byl barokně upraven kolem roku 1865 a je chráněnou kulturní památkou. V roce 1981 byla Lípa srdčitá vyhlášena za památný strom. Orientačním bodem uprostřed vesnice je kaplička „Božího těla“.

K nejstarším spolkům patří Sbor dobrovolných hasičů, který v roce 2002 slavil 100 let od svého založení, aktivně se zúčastňuje vlastních soutěží a pořádá turnaj O putovní pohár starosty. TJ Sokol Olbramice se od roku 1974 pravidelně zúčastňuje okresních fotbalových soutěží.

V roce 2002 byl založen Klub důchodců, který organizuje pro své členy kulturní akce např. Májová veselice, Mikulášská nadílka, návštěvy divadla v Ostravě, pěší výlety do okolí a zájezdy po kulturních památkách.



V rámci kulturního a společenského života, na kterém se podílí převážná část obyvatel Olbramic, se zde pravidelně koná např. Den obce - Bartolomějská pouť, setkání jubilatů, zábavy a plesy. Vznikla také nová tradice - Vesnická zabijačka.

Při zdejší základní škole pracuje od roku 2001 občanské sdružení Slunečnice, jež se zaměřuje především na využití volného času menších dětí a mládeže a velice aktivně se podílí na kulturním životě na vesnici organizováním oslav Dne matek, Dne dětí, velikonocního a vánočního jarmarku a pořádáním projektových dnů zaměřených převážně na ekologii.

Olbramicemi prochází turistická, cykloturistická a běžecká trasa. Sportovat je možno také ve sportovním areálu Centrum volného času Olbramice, který byl v rámci projektu vybaven mimo jiné moderními dřevěnými herními prvky pro děti. V místním rybníčku se nachází přírodovědná rarita - Blatnice Skvrnitá, Zlatohlávek.

V letech 2001 - 2007 získala obec na realizaci svých rozvojových plánů dotaci ve výši 3,4 mil Kč.

Rozloha katastrálního území 539 ha

Počet obyvatel cca 597

[www.obecolbramice.cz](http://www.obecolbramice.cz)



# Radkov

Účast - 2008

Stuha - 2008



Obec Radkov a její místní části Dubová a Nové Zálužné se nachází v kopcovitém terénu jihovýchodní části Nízkého Jeseníku, přibližně 17 km od Opavy s průměrnou nadmořskou výškou 500 m. n. m. Celý katastr leží v chráněném území přírodního parku Moravice, nad údolím stejnojmenné řeky.

Nejstarší písemnou zmínkou o Radkově je v písemných pramenech uváděna listina z roku 1377 týkající se rozdělení opavského vévodství mezi syny Mikuláše II. Opavského. Historicky je obec neoddelitelně spjata se středověkým hradem Vikštejnem, v té době nejpevnějším hradem ve Slezsku, nyní již zříceninou, hojně navštěvovanou turisty. Kromě ní patří k nejvýznamnějším dominantám obce kostel Narození Pany Marie a unikátní lipová alej. Další pozoruhodností je hrobka posledních pánů vikštejnského pan-



ství hrabat Razumovských, zámek na Dubové, v němž dnes sídlí dětský domov, jehož součástí je i překrásný park s rybníčkem. K zámku kdysi patřily i unikátní skleníky postavené v 18. století, jež jsou součástí místního zahrádnictví.

Z historických pramenů víme, že nejvíce obyvatel měla obec v roce 1900, asi 1078. V současnosti jich žije v obci sotva polovina, ale v době rekreační sezóny přibude cca 300 rekreatantů. V roce 1990 se Radkov stal oddělením od střediskové obce Melč samostatnou obcí.

Území obce Radkov je zahrnuto do

Přírodního parku Moravice, který je největším a nejhodnotnějším chráněným územím na Opavsku. Turisté zde najdou spoustu zajímavých míst, zákoutí a objektů, které stojí za pozastavení a shlédnutí.

Obec udržuje tradice staré několik generací. K těm nově obnovených patří tradice fotbalových turnajů pod názvem „Memoriál Jaroslava Martínka“ a obnovený Krmáš. Nově vznikla tradice rozsvícení vánočního stromu vždy na 1. adventní neděli, mikulášská nadílka, vánoční besídka spojená s jarmarkem, vánoční turnaj ve stolním tenise a další nově vzniklá tradice společné rozloučení se starým rokem, spojené s ohňostrojem. Pro místní bylo také kulturní událostí vydání vlastní publikace „Radkov 1377-2007 Nástin dějin“ u příležitosti výročí 630 let od první písemné zmínky o obci.

K nově vzniklým spolkům posledních pěti let v Radkově patří Klub dů-



chodců, Klub stolního tenisu, mladí motocyklisté RA-MOTO team a dětský klub. K dalším spolkům s dlouholetou tradicí patří dobrovolní hasiči, rybáři, sportovci a zahrádkáři, bez jejichž pomoci si nelze představit pořádání kulturních a společenských akcí v obci.

Vynikající je i spolupráce obce s Dětským domovem v místní části Dubové. Děti i zaměstnanci pomáhají při přípravě akcí pro děti, kulturních a společenských vystoupení pro občany, překrásný zámecký park je zapůjčován k uspořádání dětských dnů.

Obec Radkov nemá vlastní školu. Spolupráce obec - škola je nahrazena spoluprací obec - dětský klub Čmeláci a včelky, který sdružuje jak děti, tak mládež. Příkladně se tak podařilo zapojení dětí a mládeže do komunitního programu života v obci a výsledkem byla realizace dětského parku - hřiště.

Obec Radkov získala na realizaci svých rozvojových záměrů v letech 2004 - 2007 dotace ve výši 1,12 mil Kč.

Rozloha katastrálního území 1567 ha

Počet obyvatel cca 514

[www.obecradkov.cz](http://www.obecradkov.cz)



# Ryžoviště

Účast - 2005, 2006, 2007, 2008

Stuha - 2006



Ryžoviště leží jižním směrem od okresního města Bruntál v severním podhůří Nížkého Jeseníku. Obec byla založena již kolem roku 1190 a prvními obyvateli byli zřejmě hledači drahých kovů. Zmínka o založení nemocnice s kaplí pochází z roku 1295. Od roku 1429 bylo Ryžoviště součástí sovineckého panství a v roce 1481 mu byl přidělen městský znak.

Název obce (Braunseinfen) byl odvozen od slova seifen, které označuje potok, z něhož se prosiváním písku dobývají drahé kovy.



Největší rozmach zaznamenalo Ryžoviště od r. 1860, kdy došlo k nebývalému rozvoji tkalcovského řemesla a v obci žilo 2953 obyvatel. V roce 1886 byla postavena první továrna na výrobu hedvábí, které bylo exportováno hlavně do USA, Anglie, Francie a Švýcarska.

Mezi nejvýznamnější památky patří kostel sv. Jana Křtitele z roku 1560, v jehož kopuli bylo nalezeno 7 mincí (kreutzerů) a dokumenty z r. 1816. V Ryžovišti najdeme také Lafaettův dům. V roce 1792 byl totiž na území obce zajat J.V. Laffayette - vrchní velitel francouzské armády, který byl v tomto domě uvězněn a následně převezen na hrad Sovinec.

Mezi významné rodáky patří spisovatel Josef Schmid-Braunfels (1871 - 1911).

V současnosti jsou registrovány dva významné krajinné prvky - Všivcová louka a Ryžovisko. Jedná se o komplex mokřadů, luk a „ponechalín“ v pramenné oblasti Poličky. Na chráněných územích se vyskytuje mnoho druhů chráněných živočichů. V jižní části obce se nachází rybník, v němž byly rovněž nalezeny významné populace chráněných obojživelníků.

V obci působí pouze dva - avšak velmi aktivní spolky. Je to Sbor dobrovolných hasičů a Tělovýchovná jednota Dynamo. Již asi 40 let se tu nepřetržitě dodržují dvě tradice - masopustní průvod a kácení máje. Tradiční je rovněž poutní mše svatá, která se koná v místním kostele sv. Jana Křtitele. Nově založený Pozemkový spolek Ryžoviště navazuje na dřívější spolek zkrášlovací, který zde působil do roku 1946, a má za cíl obnovovat např. boží muka, kříže, kapličky atd.

V roce 2007 se skupina mladých občanů ve věku od 16 do 24 let podílela na projektu „Akce pro všechny Ryžovišťáky“, zaměřenou pro všechny mladší i starší, kteří mají zájem naučit se spolupracovat, řešit problémy, bojovat v duchu fair play, poznávat nové lidi a přitom se ještě skvěle pobavit. Jednalo se o grant v rámci programu MAKE A CONNECTION.

V roce 2008 obsadila obec Ryžoviště 1. místo v národní soutěži „O lidech s lidmi“ a 4. místo v mezinárodním kole této soutěže s projektem



„Kdo si hraje nezlobí“, kde mládež ve spolupráci s občany Ryžoviště a nadací VIA nejen naplánovala, ale i zrealizovala, výstavbu víceúčelového hřiště pro všechny věkové skupiny.

V obci a okolí je mnoho rekreačních chlap, k ubytování slouží také ubytovna vybudovaná v místní tělocvičně. Pro využití volného času je k dispozici místní tělocvična,



fotbalové hřiště, asfaltové hřiště, sauna, dvě posilovny, cykloturisté užívají dvě cyklostezky vedoucí obcí.

V letech 2001 - 2007 obec získala na rozvojové projekty dotace ve výši 1,95 mil Kč.

Rozloha katastrálního území 1879 ha  
Počet obyvatel cca 660  
[www.ryzoviste.cz](http://www.ryzoviste.cz)



# Řepiště

Účast - 2000, 2008

Diplom - 2008



Obec Řepiště se nachází mezi městy Ostravou a Frýdkem-Místkem na pravém vyvýšeném břehu řeky Ostravice obklopena prstencem lesů. Byla založena pod původním názvem Barutov koncem 13. stol. v době kolonizace Těšínska Lužickými Srby.


Z historicky cenných objektů se v Řepištích nachází dřevěný kostel Sv. archanděla Michaela z pol. 15. stol., památkově chráněný objekt obklopený vesnickým hřbitovem. Kostel je součástí kvalitního souboru dřevěných slezských kostelů. V r. 2000 byl před kostelem vztyčen při příležitosti Misií dřevěný misijní kříž. Občané zrekonstruovali kapličku na „Solné stezce“ a v r. 1990 byla ze soukromé iniciativy na počest kanonizace sv. Anežky České na lesní cestě do Rakovce postavena kaplička, oblíbené místo turistů a cyklistů.



Obec Řepiště je typickou vsí s původní rozptýlenou slezskou zástavbou, která neutváří náves či jiné přirozené seskupení domů. Historicky zástavbu tvořily jednotlivé rodinné statky s komplexem obytných a hospodářských budov sloužících k zemědělství (chlěvy a stodoly). U domů bývaly rozlehlé zahrady s ovocnými stromy. Na dům navazovala pole ve tvaru dlouhých a úzkých honů s obslužnou polní komunikací, tzv. mezí.

Velmi cennými lokalitami jsou lesy v oblasti Zaryjí, a to díky nepřístupnosti území a přírodě blízkému hospodaření vlastníků. V těchto lokalitách se nachází mnoho chráněných druhů rostlin (lilie zlatohlavá, lýkovec vonný, jaterník podléška, vstavače atd.). Na území obce se nachází evropsky významná lokalita v síti Natura 2000 - řeka Ostravice. Obec začíná obnovovat původní krajinné struktury, kterými byly stromořadí podél cest a mezí - projekt výsadby pětisetmetrové aleje jabloní podél cesty na Sedlišťě.

V obci Řepiště funguje 7 občanských sdružení. Z pestré činnosti místního hasičského sboru uvedme alespoň tradiční Hasičské galusky, což je květnová cyklojízda. Tělovýchovná jednota v udržuje již 25 let družbu se slovenskou obcí Řepiště, pořádají se vzájemné návštěvy a fotbalové turnaje. Aktivní školská a kulturní komise pořádá zimní závod ve slalomu, Medardův volejbalový turnaj,



turnaj ve stol. tenise, závod koloběžek, drakiádu, vinobraní, a jiné akce.

Žáci školy v Řepištích prezentují své názory na aktuální dění v obci ve zpravodaji, v keramickém kroužku vyrobili řepišťský betlem pro kostel. Dalším zapojením dětí je projekt rekonstrukce kapličky sv. Floriána, kdy z keramiky vyrobily Floriánky pro umístění v kapličce.



Své výrobky prezentují na výstavě v knihovně. Mladí hasiči přebrali nad kapličkou patronát.

V obci se s úspěchem podařilo opětovně využít k podnikání staré zemědělské a průmyslové areály. V bývalém areálu družstva je zámečnická výroba, v prostoru bývalé těžební jámy cihelny je skládka průmyslových odpadů a v areálu bývalé větrací jámy Řepiště (Důl Paskov - černé uhlí) sídlí stavební firma a výrobní sirupů. K zajímavostem patří mystická mydlárna v Rakovci, kde se ručně vyrábí přírodní rostlinného mýdla dle původních receptur.

Obecní zastupitelstvo se v roce 1999 rozhodlo ozelet případné příjmy z komerčního využití budovy bývalé školy v Rakovci a dlouhodobě ji pronajalo za symbolickou cenu Diecézní charitě ostravsko-opavské, která v uvedeném objektu provozuje dětský domov rodinného typu - dotace z EU - SROP.

Děti v Řepištích mají venku kde sportovat: na zrekonstruovaném dětském hřišti pro míčové sporty v Rakovci, venkovním sportovišti se dvěma kurty a veřejně přístupným sportovištěm pro děti nebo mohou dovádět na herních prvcích u altánu osvětového domu či v zahradě mateřské školky.

V letech 2001 - 2007 získala obec Řepiště na své rozvojové plány dotace ve výši 14,8 mil Kč.



Rozloha katastrálního území 801 ha

Počet obyvatel cca 1644

[www.repiste.slezskabrana.cz](http://www.repiste.slezskabrana.cz)





Skotnice leží 2 km severně od města Příbor v těsné blízkosti letiště Ostrava-Mošnov. Tvoří ji tři dříve samostatné obce, přičemž Stikovec a Skorotín byly ke Skotnici připojeny v roce 1968.


V roce 1980 se Skotnice stala částí města Příbor a samostatnou obcí je opět od roku 1989.

Dochovaná písemná zmínka o Skorotíně pochází již z roku 1278, kdy je obec zmiňována jako vladycký statek Zdislava ze Skorotína. Ve 14. století se pak objevují záznamy o další části dnešní obce Stikovci, který patřil v letech 1850 - 1870 ke Skorotínu a v letech 1870 - 1968 byl samostatnou obcí. Samotná Skotnice je poprvé uváděna v roce 1330 pod názvem Chotnitz, kdy patřila k hunkvaldskému panství a byla lénem olomouckého biskupství. Jejími majiteli byli od roku 1600 také Sedlničtí z Choltic.

Přestože obec je tvořena třemi dříve samostatnými obcemi, podařilo se skloubit společné zájmy a jednotlivé potřeby občanů. Na obnově tradic a rozvoji společenského života se podílí především Sbor dobrovolných hasičů, TJ Sokol, Myslivecké sdružení, Kynologický klub, Občanské sdružení sportu a kultury a Senior klub.



V roce 2002 získala Skotnice 1. místo za zapojování veřejnosti do dění v obci v celostátní soutěži O lidech s lidmi a také zvláštní ocenění velvyslance Evropské unie v České republice pana Ramira Cibriana. V roce 2003 pak byla obec přijata do asociace Národní síť zdravých měst a obcí. V roce 2005 získala obec v krajské soutěži v rámci grantového programu Nadace Eurotel Cenu veřejnosti za projekt „Pod společnou střechou“.



Mezi tradiční akce patří např. Vánoce a Velikonoce na vsi, spojené s ukázkami dávných zvyků a obyčejů, prezentací tradičních pokrmů a rukodělných výrobků včetně obecní zabijačky, dále sem patří Jarní pálenkové slavnosti, pálení čarodějnic, svatojánské večery, krmáše, Čertovský táborák a mikulášská nadílka apod. V letním období bývá také zpřístupněna výstava starých hraček a dobových předmětů, dokládajících život na venkově v 18. a 19. století.

Realizací projektu „JUNIOR-SENIOR“, který běží již od roku 1998 a jehož cílem je zlepšení mezigeneračních vztahů, se podařilo zlepšit vesnickou pospolitost i péči o staré občany.

V obci se nacházejí dvě významné kulturní památky. Jednou z nich je ojedinělý třípatrový objekt božích muk z 1. pol. 19. stol., další pak vodní mlýn z 2. pol. 19. stol., který byl zřejmě postaven na starších základech. Mlýn stojí v centru obce u říčky Lubiny a jeho součástí je také výjimečné a dosud provozu schopné zařízení z počátku 30 let 20. stol. Vodní kolo na svrchní dopad vody mělo plechové korce a pohánělo válcové stolice a jeden šrotovník.

Obcí procházejí dvě turistické cyklotrasy a k přírodním zajímavostem patří mj. významná mineralogická lokalita Hončova hůrka, ke které se váže pověst o trpaslících, kteří hůrku v minulosti obývali.

V letech 2001 - 2006 získala obec pro své projekty dotace ve výši 3,7 mil Kč.



Rozloha katastrálního území 913 ha

Počet obyvatel cca 680

[www.skotnice.cz](http://www.skotnice.cz)



# Spálov



Městys Spálov se nachází severozápadně od města Oder, na rozhraní krajů Moravskoslezského a Olomouckého. První zmínka o Spálovu je z roku 1394, kdy spálovská tvrz patřila k panství Podstatskému.

Kulturními památkami jsou farní kostel sv. Jakuba Většího, ze 16. století, socha sv. Jana Nepomuckého na placi z roku 1723 a barokní plastika kříže z roku 1750 uprostřed pěti lip. V městyse se nachází památný strom Spálovský klen.

Významnou dominantu Spálova tvoří zámecký park, který je rozdělen na francouzskou a anglickou část. Park je místem klidu a relaxace, konají se zde koncerty a svatby.

Spálov je také známý poutním místem Panny Marie ve Skále. V době poutí v září poutníci vychází ze spálovského kostela a za zpěvu mariánských písní a modliteb putují cca 3km do údolí řeky Odry, k místu zasvěcenému Panně Marii.

V městyse je několik velmi aktivních spolků - Tělovýchovná jednota Spálov, Sbor dobrovolných hasičů, Svaz zahrádkářů, Skautský oddíl, Český svaz chovatelů a včelařů, myslivecké sdružení Královec, Klub taťků Mateřídoušek, hudební sdružení - dechovka Spálovanka, Smlíšený pěvecký sbor, Dixieland. Funguje i divadelní soubor Dolňáci, historie spálovských ochotníků sahá až do roku 1896.

Velkou chloubou Spálova je Vlastivědný kroužek Oderské vrchy, jehož založení se datuje k roku 1948. Vydává vlastivědný zpravodaj Oderské vrchy, v němž články, studie a glosy zpracovávají historickou vlastivědu, kulturní historii, geografii a přírodu Spálovska a Potštátska.

Ve Spálově je striktně dodržována doba masopustní a doba postní. Masopust je ukončen tradičním voděním medvěda po vsi, který je doprovázen průvodem rozličných masek a místní dechovkou - medvěd navštíví každou chalupu a všem popřeje veselé končiny, večer je na programu Končinová zábava s pochováváním basy, při kterém se vtípnými slogany hodnotí celoroční dění v městyse.




Mezi novější, ale také již tradiční spálovské akce patří Malý alternativní festival - MAF, který začíná večerem poezie, pak vystoupí hudebníci, divadelníci a v průběhu akce je možno shlédnout výstavu výtvarných prací, workshopy.

Na katastru městyse se nachází několik skalních útvarů, nejznámější je Petrova skála s výskytem ledových krápníků všech druhů, stojatých stalagmitů, visících stalaktitů a spojených stalagnátů za příznivých mrazivých podmínek. Významným krajinným

Účast - 2008

Stuha - 2008 

Diplom - 2008 

prvkem je Něžčinské údolí, les Královec, s navazujícím mokřadem a kamenné moře Častochovo.

Přírodní rezervace Královec je ekosystém mokřadních společenstev lučních porostů a remízy prameništích olšin s výskytem zvláště chráněných druhů rostlin a živočichů, o toto území pečují městys. Pro katastr Spálova je navrženo celkem třináct biokoridorů, největší je Něžčín - Odry.

Spálov patří do turistické oblasti Poodří. V půvabném údolí řeky Odry turisté lákají areály Švamlova mlýna a Spálovského mlýna. Jinou atrakcí je právě rekonstruovaný Balerův větrný mlýn. Obcí prochází cyklotrasa Odry - Luboměř - Spálov - Odry.

Obec získala v průběhu roku 2001 - 2006 dotace na své projekty ve výši 3,6 mil Kč.

Rozloha katastrálního území 1931 ha

Počet obyvatel cca 905

[www.spalov.cz](http://www.spalov.cz)





Obec Závišice leží v předhůří Moravskoslezských Beskyd, severně od starobylého městečka Štramberk a západně od průmyslové Kopřivnice. První dochovaná písemná zmínka o obci pochází z roku 1354, ale dle mínění historiků byla založena již mnohem dříve.

Jedna z pověstí, týkající se jejího názvu, vypráví: „...že rozvodněná říčka Sedlnice kdysi zaplavila sousední vesničku Tamovice a zavěsila dřevěná stavení na nové místo.“ Tak měla vzniknout nová osada jménem Závěšice.

Již v roce 1256 mělo dojít k rozdělení bývalé slovanské osady v místech dnešní obce na dvě části, které oddělovala říčka Sedlnice. Příčiněním tehdejšího olomouckého biskupa Bruna ze Schauenburku tak vznikly Horní a Dolní Závišice. Obě vzniklé obce pak měly většinou jiné majitele a také svou vlastní historii. O té vypovídají mimo jiné i písemnosti z roku 1357, kde je již zmíněna kamenná tvrz, kterou nechal na levém břehu Sedlničky postavit pravděpodobně německý rytíř či zeman Siegfried. Mezi vlastníky dědičného panství Horních Závišic byli také páni z Fulštejna a Choltic, Skrbenští z Doloplatz a páni ČernoHORSTÍ. Z Dolních Závišic pak bylo vytvořeno léno, pronajímané různým uživatelům, a v letech 1427 - 1466 byly Dolní Závišice v držení husitských hejtmánů.

Po připojení závišického panství k panství fulneckému ztratila zdejší tvrz svůj sídelní význam, sloužila jako panský dvůr a později byla využita pro selská stavení. V roce 1554 došlo k úpravě hranic mezi oběma obcemi. Lenní (dolní) obec se pak začala uvádět jako Velké Závišice a dědičná (horní) jako Malé Závišice.



V letech 1825 - 1841 byl majetek v obou obcích postupně rozprodáván a nakonec se v roce 1850 obě obce opět sloučily v Závišice. Dnešní název Závišice je užíván od r. 1924.

Obec si dodnes uchovala svůj počáteční zemědělský charakter. Venkovskou zástavbu tvoří především rodinné domy. Obyvatelé dojíždějí za prací do Kopřivnice, Nového Jičína, Frenštátu pod Radhoštěm, ale i do vzdálenějších měst.

Je zde celkem 7 spolků a sdružení. Mezi ty nejaktivnější patří Sbor dobrovolných hasičů, TJ, Myslivecké sdružení, Svaz chovatelů včel a holubů, ale také divadelní soubor Plausus a taneční skupina Halucination. V posledních letech Závišice rovněž dobře reprezentují mladí judisté, oceňovaní i v zahraničí.

Je zde organizováno mnoho akcí, např. dětské maškarní bály, pálení Mořeny při vítání jara, oslavy Velikonoc se zdobením kraslic, dětský den, cyrilometodějská, mariánská pouť a řada dalších. Několikrát ročně jsou pořádána vystoupení „mladých talentů“ a představení souboru Plausus.

V obci vychází měsíční zpravodaj Závišan a ve spolupráci s pamětníkem panem Oldřichem A. Kuběnou byla vydána kniha o její historii s názvem Paprsky do dávných časů vesničky Závěšice - Závišice.

Poloha obce mezi historicky významnými městy (Štramberk, Příbor) je turisticky přitažlivá. Obcí vedou turistické i cyklistické trasy. Ozdobou Závišic je také říčka Sedlnička, která obcí protéká po celé její délce a téměř souměrně ji rozděluje. Její tok je rozmanitý stejně jako kultura rostlin na jejích březích.

Na své rozvojové projekty získala obec v letech 2001 - 2007 dotace ve výši 21,6 mil Kč.



Rozloha katastrálního území 630 ha

Počet obyvatel cca 850

[www.zavisice.cz](http://www.zavisice.cz)



Moravskoslezská Vesnice roku 2007 – 2008

Vydal: Škola obnovy venkova Třanovice

© 2008

Texty zpracovala: Ing. Jana Liberdová

Náklad: 500 ks

Výroba: AZ PROPRESS, s.r.o., Třanovice